

Die Ishikawa Tourismus Nachrichten

Topaktuelle Neuigkeiten

Die Bergsteigersaison ist da!! Besteigung des faszinierenden Berges Hakusan!



Themen

Vorschläge

SONDERTHEMEN

Vorstellung eines neuen
Informationsinstruments



Genießen Sie ein
Blumenmeer!

Beleuchtungsveranstaltung


Entspannung im
Herzen der Natur



Ishikawa bietet viel Sehenswertes!
Wir freuen uns auf Sie!!

Zunächst möchten wir uns für die Worte der Aufmunterung und Unterstützung nach dem großen Westjapan-Erdbeben herzlich bedanken. Glücklicherweise ist die Präfektur Ishikawa, die von dem Katastrophengebiet weit entfernt ist, nicht von der Zerstörung betroffen. Der Betrieb von Transportmitteln, Unterkünften und touristischen Einrichtungen läuft normal. Wir freuen uns, dass auch nach dem Erdbeben viele Touristen aus Übersee nach Ishikawa kommen. Auf dem Foto: Reisegruppe aus Hongkong im Kenrokuen Garten.






Topaktuelle
Neuigkeiten

Blumenfelder blühender Hochgebirgspflanzen

Die Szenerie der im Juli/August mit blühenden Hochgebirgspflanzen bedeckten Berge gleicht einem Paradies über den Wolken.



Die Bergsteigersaison ist da!! Besteigung des faszinierenden Berges Hakusan!

Hakusan ist einer der drei berühmtesten Berge Japans. Er hat zahlreiche, mehr als 2000 m hohe Berggipfel, die das ganze Jahr über mit Schnee bedeckt sind, und stellt eine Schatzkammer an Bergpflanzen und zahllosen heißen Quellen dar.


<http://www.kagahakusan.jp/>
(Hakusan Best Guide: Hakusan Tourismusverband)

■ Bergsteigersaison: Juli – Mitte Oktober

MAP-1

■ Anfahrt:

- Mit dem „Hakusan Tozan Bus“ ab Bushaltestelle Nr. 1 vom Ostausgang des JR Kanazawa Bahnhofs, Ausstieg am Eingang zum Betto Deai (Endhaltestelle; ca. 2 Stunden) Für Anfragen: Hokuriku Railways Telefon Service Zentrum, 076-237-5115
- Mit dem „Hakusan Tozan Express“ (Sammeltaxi) ab Komatsu Flughafen direkt zum Betto Deai (ca. 2 Stunden)
[<http://komatsutaxi.com/sightseeing/index.html#sno> (Japanisch)]



Heiße Quellen

Hakusan bietet zahlreiche heiße Quellen, z.B. Chugu, Shiramine and Ichirino. Was gibt es Schöneres als ein erfrischendes Bad in einer heißen Quelle nach einer anstrengenden Bergbesteigung oder Wanderung.



Es gibt viel zu sehen und zu erleben auf und um den Hakusan



Tedori Canyon Road

Ein 43,3 km langer Radwanderweg mit vielen Attraktionen unterwegs, die zum Verweilen einladen. Wie wär's mit einer Fahrt durch die pure Natur?



Hakusan Hyakuzen Traditionelle Küche

Hakusan Hyakuzen ist eine Art traditioneller gozen Küche mit lokalen Zutaten aus Hakusan; die drei Hauptaspekte der gozen Küche sind „Gesundheit“, „Wohlgeschmack“ und ausgewogene Ernährung als Beitrag zur „Langlebigkeit“. Genießen Sie den natürlichen Geschmack, die Farbgestaltung und Ausgewogenheit provinzieller Küche Japans.

<http://hakusan-no-megumi.jp/hyakuzen/> (Japanisch)

Fahrradverleih



- Hakusan shita-Bahnhof (an der Tedori Canyon Road)
- Betrieb: Samstags, Sonn- und Feiertags
- Leihgebühren:
 - Tandem (2 Fahrer) 1.500 Yen/ pro Fahrrad (24 Tandems)
 - Fahrrad (1 Fahrer) 800 Yen/ pro Fahrrad (20 Fahrräder)
 - Fahrrad (1 Fahrer/für Kinder) 500 Yen/ pro Fahrrad (3 Fahrräder)
- Geschäftsstunden: 9 – 14:00 Uhr
- TEL: Hakusan-Shita Club/090-2835-5991 (nur bei Betrieb)

MAP-2

Beleuchtungsveranstaltung



Asano-gawa Tsukimi-Koro **MAP-5** (Asano-gawa Fluss im Mondlicht)

Die Beleuchtungsveranstaltung ist Teil der Kanazawa Toryokai Sommerveranstaltung und findet in der Nähe der historischen Orte Higashiyama und Kazue-machi statt. Zahlreiche Kunstobjekte ortsansässiger Studenten werden nach Einbruch der Dunkelheit beleuchtet und schaffen eine zauberhafte Atmosphäre.

- Zeitpunkt: 29. (Fr) u. 30. Juli (Sa) 2011
- Uhrzeit: 18:00 - 21:00 Uhr
- Anfahrt: Ca. 60 Minuten mit dem Hokutetsu Bus ab Komatsu Flughafen. Ab JR Kanazawa Bahnhof mit dem Bus nach Naruwa (ca. 10 Minuten Busfahrt)

<http://tourove.jp/index.html>
(Kanazawa Toryokai / Mehrsprachig)

<http://www.kanazawa-it.ac.jp/prj/tsukimi/> (Tsukimi-koro / Japanisch)

Kanazawa Schloßpark & Kenrokuen Gartenbeleuchtung **MAP-6**

In den Abendstunden wird das frische Grün des Kenrokuen sanft beleuchtet. Kenrokuen und Kanazawa Schloßpark bei Nacht sind einfach sehenswert!

- Zeitpunkt: 4. (Sa) u. 5. (So) Juni 2011
- Uhrzeit: 19:00 - 21:00 Uhr ■ Eintritt: Frei
- Anfahrt: 15 Minuten mit dem Bus ab JR Kanazawa Bahnhof; 1 Minute zu Fuß ab „Kenrokuen-shita“ Bushaltestelle.

Yuzen Toro-nagashi **MAP-7** (Schwimmende Laternen)

Hunderte von Kaga Yuzen Festlaternen schwimmen von Kerzen beleuchtet auf dem Asano-gawa Fluss von der Tenjin-bashi Brücke zur Asano-gawa Oohashi Brücke und zaubern in der Dunkelheit der Nacht eine stimmungsvolle Atmosphäre.

- Zeitpunkt: 3. (Fr) Juni, 2011
- Zeit: 19:00 - 21:00 Uhr
- Anfahrt: 12 Minuten mit dem Bus ab JR Kanazawa Bahnhof; Ausstieg an der „Hashiba-cho“ Bushaltestelle.

Yukata-Schönheit

Genießen Sie die abendliche Frische in einer Yukata (Sommerkimono) **MAP-8**

Wie wäre es mit der Anprobe einer Kaga Yuzen (Traditionelles Handwerk der Seidenfärbung von Kimonos) Yukata?

- Yukata-Anproben von Juli bis August
- Gebühren: 4.500 Yen pro Nacht (inkl. Ankleidung)
- Ort: Kaga Yuzen Traditional Industry Center
- Anfahrt: 15 Minuten mit dem Bus ab JR Kanazawa Bahnhof; 2 Minuten zu Fuß ab „Kenrokuen-shita“ Bushaltestelle.
- Sonstiges: Für Übernachtungsgäste in Kanazawa gibt es einen Abholservice für Yukata nach Gebrauch.



Genießen Sie ein Blumenmeer!



Byodoji Tempel (auch bekannt als „Hydrangea Tempel“) **MAP-3**

4000 Büsche von 130 verschiedenen Hortensiensträuchern breiten sich auf dem kleinen Hügel hinter dem Byodoji Tempel aus.

- Beste Zeit: Ende Juni – Ende Juli
- Adresse: Terabun 2-116, Housu-gun Noto-cho, Ishikawa
- Anfahrt: 30 Minuten mit dem Auto Richtung Yanagida, ab dem Kreuz Kunogi auf der Noto Mautstrasse über Suzu Road; Ab Noto Flughafen, 15 Minuten Fahrt mit dem Taxi.



Sonnenblumen-Dorf **MAP-4**

Labyrinth aus 350.000 Sonnenblumen, geöffnet ab Dienstag, 26. Juli 2011.

- Beste Zeit: 26. Juli bis Mitte August
- Eintritt: Frei
- Adresse: Koto 242, Tsubata-machi, Kahoku-gun, Ishikawa
- Anfahrt: 10 Minuten mit dem Taxi ab JR Tsubata Bahnhof.



Entspannung im Herzen der Natur

Yamanaka Onsen (Heiße Quelle) & Kawadoko (Uferpromenade) des Kakusenkei Tals **MAP-9**

Sattes Grün des Tals, klares fließendes Wasser, Zwitschern der Vögel ... Entspannung pur! Genießen Sie diesen Anblick während Sie Minus-Ionen tanken.

- Saison: bis 31. Oktober (Mo) 2011
- Uhrzeit: 19:00 - 21:00 Uhr
- Preise: Kawadoko Set (Tee und Konfekt); Erwachsene: 500 Yen/ Kinder: 400 Yen
- Tischgebühr (mit Tee) Erwachsene: 200 Yen/ Kinder: 100 Yen
- Anfahrt: Mit dem Bus ab JR Kaga Onsen Bahnhof (ca. 25 Min.), Ausstieg am „Yamanaka Onsen Bus Terminal“; 5 Minuten zu Fuß ab dem Terminal.
- Für Anfragen: 0761-78-0330 (Yamanaka Onsen Tourismusverband)



Chirihama (Nagisa) Strandweg **MAP-10**

Dies ist der einzige Strandweg in Japan, auf dem eine Autofahrt möglich ist. Wenn Sie auf der Suche nach einem romantischen Treffpunkt sind, genießen Sie hier den Sonnenuntergang!

- Anfahrt: Ausstieg am Kreuz Chirihama (Noto Mautstrasse)
- Es gibt auch Reisebusfahrten.

SONDERTHEMEN

Mehrsprachiges Menüsystem: „Enjoy Ishikawa’s Delicious Cuisine“



Dieses System erlaubt vorab einen Blick auf das mehrsprachige Menü von Restaurants mit diesem Service. Diese Seite informiert auch über Japanische und lokale Gerichte der Ishikawa Präfektur.

<http://www.gourmet-ishikawa.jp/>

In Englisch, Koreanisch und Chinesisch (vereinfacht und traditionell)

„Ishikawa Travel Guide“: Touristenführer Applikation für iPhone Nutzer



Es gibt immer mehr iPhone Nutzer. Mit der „Ishikawa Travel Guide“ Applikation erhalten Sie nun jederzeit touristische Informationen über Ishikawa.

(In Englisch, Koreanisch und Chinesisch (vereinfacht und traditionell))